

Karapınar Ovası

ORT027

Korumaya Bağımlı
Aynı (0)



Meke Gölü © Hakan Öge

Yüzölçümü : 28386 ha
Boylam : 33,63°D
Enlem : 37,76°K
Koruma Statüleri : Doğal sit alanı, özel çevre koruma bölgesi

Yükseklik : 980 m - 1300 m
İl(ler) : Konya
İlçe(ler) : Karapınar

■ **Alanın Tanımı**: ÖDA, Konya Kapalı Havzası'nın güneyinde yer alır. Çorak bir ova içinde, sıg tuzlu bir göl kalıntısının çevresindeki çamur düzlükleri ve tuzlu çayırları kapsar. ÖDA'nın su kaynağı, alanın doğusunda bulunan Karacadağ'dan gelen yüzey akıntılardır. Ramsar alanı statüsüyle korunan Meke Maarı ve yakınındaki Krater Gölü de ÖDA'nın içinde yer alır. Göl çevresindeki tuzcul çayırlar kışın bataklığa dönüşürken yazın tamamen kurur.

■ **Habitatlar**: Alan büyük ölçüde Orta Anadolu tuzcul bozkırlarından oluşur. Alanda biri volkanik kökenli olmak üzere iki göl bulunmaktadır.

■ **Türler**: Alan endemik ve dar yayılışlı bitki türleri ile nesli tehlike altında olan kuş türleri için önem taşır. ÖDA, geven (*Astragalus*) türleri açısından zengindir. Alandaki 17 endemik bitki türü ÖDA kriterlerini sağlamaktadır. *Astragalus gigantostegius* bitkisinin dünyada yaşadığı bilinen tek alan burasıdır.

ÖDA, bölgesel ölçekte tehlike altındaki büyük cılıbtın (*Charadrius leschenaultii columbinus*) büyük bir üreme nüfusunu barındırır. Konya Havzası'nda pek çok tuzcul alanda olduğu gibi Karapınar'da da çorak toyrganın (*Calandrella rufescens niethammeri*) ülkemize endemik olan bir alttürü bulunur. Alan geçmiş yıllarda çok sayıda sükusuna ev sahipliği yapmışsa da su düzeyinin düşmesi nedeniyle bu özelliğini artık kaybetmiştir.

■ **Alan Kullanımı**: Alan yoğun olarak otlatma için kullanılır.

■ **Tehditler**: Aşırı otlatma alandaki bitki türlerini tehdit etmektedir.

■ **Koruma Çalışmaları**: Çevre ve Orman Bakanlığı Sulak Alanlar Şubesi'nin girişimleriyle ÖDA içindeki Meke Maarı 2005 yılında Ramsar alanı ilan edilmiştir.

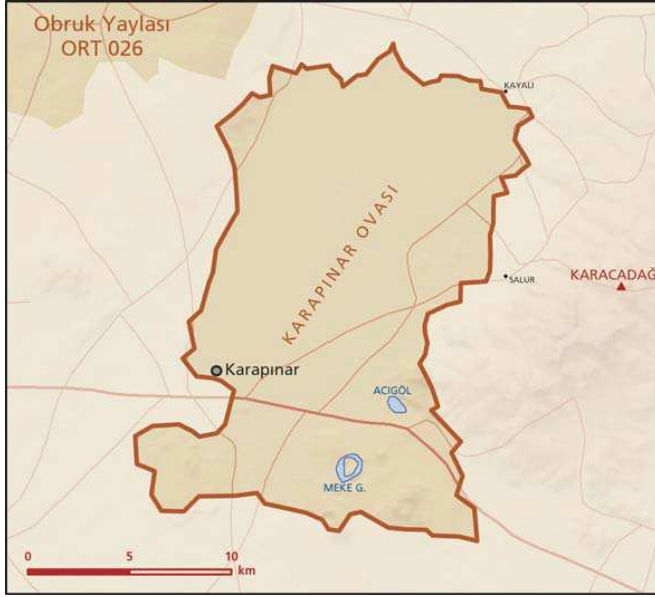
Tema Vakfı, alandaki erozyonla mücadele etmek amacıyla Karapınar'daki Apak ve Vahap Obası köylerinde kuru tarım ve mera islahı odaklı bir kırsal kalkınma projesi yürütmektedir.



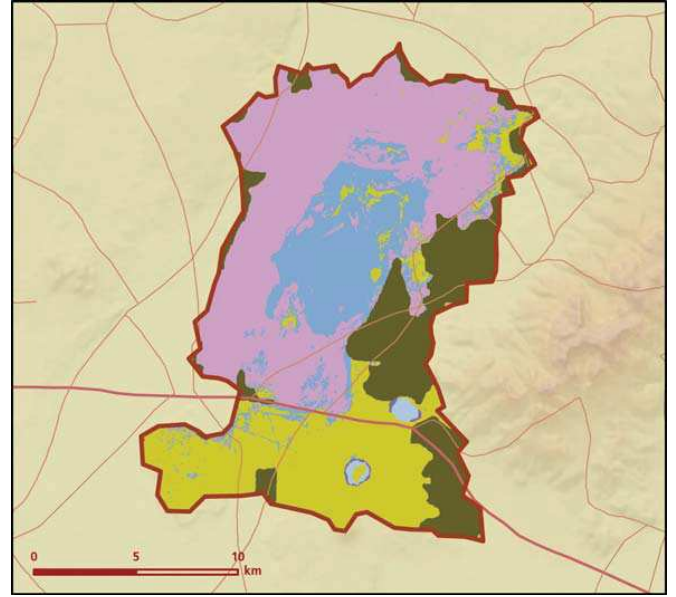
Sakarca (*Anser albifrons*) © Özkan Üner

■ **Yerel İlgili Sahipleri**
Konya Valiliği; Karapınar Kaymakamlığı; Karapınar Belediyesi; Çekül Vakfı Konya Şubesi; Tema Vakfı Konya Şubesi; Konya İl Çevre Koruma Vakfı; Çevre ve Orman Bakanlığı Sulak Alanlar Şubesi.





■ **Murat Gülsaçan**



Karapınar Ovası önemli doğa alanı topografya haritası



Karapınar Ovası önemli doğa alanı bitki örtüsü haritası

Takson Adı	E	TE	Kırmızı Liste		Popülasyon Büyüklüğü	ÖDA Kriteri
			K	B		
 <i>Acantholimon halophilum</i>	I	0	-	VU	Var	A1, A2
<i>Allium sieheanum</i>	I	0	-	LC	Var	A2
<i>Allium vuralii</i>	I	0	-	VU	Var	A1, A2
<i>Astragalus cicerellus</i>	I	0	-	CR	Var	A1, A2
<i>Astragalus gigantostegius</i>	I	I	-	CR	Var	A1, A2
<i>Astragalus victoriae</i>	I	0	-	CR	Var	A1, A2
<i>Campanula antalyensis</i>	I	0	-	EN	Var	A1, A2
<i>Caragana leiocalycina</i>	I	0	-	-	Var	A2
<i>Delphinium cinereum</i>	I	0	-	VU	Var	A1, A2
<i>Gladiolus halophilus</i>	I	0	-	VU	Var	A1, A2
<i>Gladiolus humilis</i>	I	0	-	EN	Var	A1, A2
<i>Lepidium caespitosum</i>	I	0	-	VU	Var	A1
<i>Limonium lilacinum</i>	I	0	-	LC	Var	A2
<i>Onobrychis paucijuga</i>	I	0	-	VU	Var	A1, A2
<i>Sphaerophysa kotschyana</i>	I	0	-	VU	Var	A1
<i>Trigonella isthmocarpa</i>	I	0	-	VU	Var	A1
<i>Verbascum pyroliforme</i>	I	0	-	VU	Var	A1, A2
 <i>Anser albifrons</i> - Anadolu ve Güney Karadeniz	0	0	LC	LC	14000 Birey (1987 Kışlama)	B3, C3
<i>Burchinus oedicnemus</i> - Doğu Avrupa	0	0	LC	VU	30-40 Çift (Üreme)	B1, C1
<i>Calandrella rufescens niethammeri</i>	I	0	LC	VU	Var (Üreme)	B1
<i>Charadrius leschenaultii columbinus</i>	0	0	LC	EN	30-90 Çift (1998 Üreme)	B1, B3, C1, C3
<i>Glareola pratincola</i> - D. Akdeniz ve Karadeniz	0	0	LC	LC	15 Çift (1998 Üreme)	C1
<i>Tadorna ferruginea</i> - Akdeniz ve Karadeniz	0	0	LC	(LC)	477-900 Birey (1996 Kışlama)	B3, C1, C3
 <i>Lutra lutra</i>	0	0	NT	-	Var	C1
 <i>Testudo graeca</i>	0	0	VU	NT	Var	A1, C1