


Yedikır Barajı

OBK017

İzlenmesi Gerekli
Aynı (0)



Küçük batağan (*Tachybaptus ruficollis*) © Tamer Zeybek

Yüzölçümü : 2583 ha
Boylam : 35,34°D
Enlem : 40,47°K
Koruma Statüleri : Yaban hayatı geliştirme sahası, doğal sit alanı

Yükseklik : 480 m - 540 m

İl(ler) : Amasya

İlçe(ler) : Suluova, Merzifon

- **Alanın Tanımı:** Yedikır Barajı, Amasya ilinin kuzeybatısında, il merkezine 24 kilometre mesafede yer alır. 1985 yılında sulama amacıyla inşa edilmiş küçük bir baraj gölüdür. Baraj suları Yeşilirmak Nehri'nin bir kolu olan Tersakan Çayı'ndan bir kanal ile taşınarak alanda depolanır. Baraj gölü, 7966 hektar tarım alanının sulanmasında kullanılır. Kuzeydoğusunda kalan arazi çam türleriyle ağaçlandırılmıştır. Gölün etrafında tarım alanları, ağaçlandırma sahası, küçük bir havaalanı ve bir balık çiftliği bulunur.
- **Habitatlar:** ÖDA, baraj gölü, tarım alanları ve çam ağaçlandırma sahasından oluşur. Gölün etrafı kuru tarımsal arazi ile çevrilidir. Ağaçlandırma sahası alanın kuzeydoğu kesimindedir.
- **Türler:** Yedikır Barajı, üreme dönemi dışında burada konaklayan çok sayıda angıt (*Tadorna feruginea*) ve dikkuyruk (*Oxyura leucocephala*) ile ÖDA statüsünü almaktadır. Alanda aynı zamanda ÖDA kriterini sağlamayan çamurcun (*Anas crecca*), yeşilbaş (*Anas platyrhynchos*), karabatak (*Phalacrocorax carbo*) ve büyük karabaş martı (*Larus ichthyaetus*) gibi türler de kışlamaktadır. Kır baykuşu (*Asio flammeus*) ve akkuyruklu kartal (*Haliaeetus albicilla*) alanda görülen diğer türler arasındadır.
- **Alan Kullanımı:** Gölde balıkçılık, göl çevresinde ise kuru tarım yapılır. Yedikır Barajı, çevresindeki yürüyüş parkuru, Devlet Su İşleri (DSİ) sosyal tesisleri, balık üretim tesisleri ve amatör balık avcılığı için uygun olması nedeniyle bölge için önemli bir piknik alanıdır.
- **Tehditler:** Alanda bilinen tek tehdit yasadışı avcılıktır.
- **Koruma Çalışmaları:** Göl 1989 yılında yaban hayatı koruma sahası ve doğal sit alanı ilan edilmiştir. Koruma sahası ilanyıyla birlikte göle Amasya Valiliği tarafından "Yedikır Barajı Kuşçenneti" adı verilmiştir.



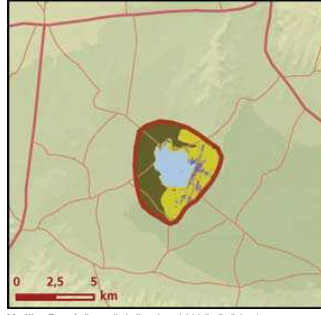
Yedikır Barajı © Geoff Welch

■ **Yerel İlgili Sahipleri**
Amasya Valiliği; Devlet Su İşleri VII. Bölge Müdürlüğü; Yedikır Barajı Sulama Bölgesi; Suluova Kaymaklığı.

■ **Kiraz Erciyes**




Yedikir Barajı önemli doğa alanı topografya haritası



Yedikir Barajı önemli doğa alanı bitki örtüsü haritası

| Takson Adı | E | TE | Kırmızı Liste | | Popülasyon Büyüklüğü | ÖDA Kriteri |
|---|---|----|---------------|------|-------------------------|-------------|
| | | | K | B | | |
|  <i>Oxyura leucocephala</i> - Doğu Akdeniz ve İran | 0 | 0 | EN | VU | 4 Birey (1996 Kışlama) | A1, B1, C1 |
| <i>Tadorna ferruginea</i> - Akdeniz ve Karadeniz | 0 | 0 | LC | (LC) | 744-1099 Birey (Göç) | B3, C1, C3 |
| <i>Tadorna ferruginea</i> - Akdeniz ve Karadeniz | 0 | 0 | LC | (LC) | 205-610 Birey (Kışlama) | B3, C1, C3 |



Yeşilbaş (*Anas platyrhynchos*) © Kazım Çapacı