

Gelibolu Kemikli Burnu

MAR007
İzlenmesi Gerekli
Gerileme (-1)




© Ali İhsan Gökçen

Yüzölçümü : 22923 ha
Boylam : 26,33°D
Enlem : 40,32°K
Koruma Statüleri : Milli park

Yükseklik : 0 m - 390 m
İl(ler) : Çanakkale
İlçe(ler) : Gelibolu, Eceabat

- **Alanın Tanımı:** Gelibolu Yarımadası'nın en güneyinde bulunan Tekke Burnu'ndan başlayarak yarımada'nın kuzey kıyılan boyunca ince bir şerit gibi uzanan ÖDA, Saros Körfezi'nin orta bölgelerinde son bulmaktadır. Yarımada'nın insan etkisinden uzak kalmış kuzey kıyılan doğal yaşam açısından önemli bir alandır.
- **Habitatlar:** Alan, maki toplulukları, kızılçam ormanları, tarım arazileri, kıyı kesiminde ise kumullarla kaplıdır ve Tuz Gölü adında sığ bir lagün içerir. Büyük Kemikli Burnu ve Küçük Kemikli Burnu arasında kalan Suvla Koyu ve Tuz Gölü kuşlar için önemlidir.
- **Türler:** ÖDA, nesli küresel ölçekte tehlike altında olan, ülkemize endemik *Dianthus ingoldbyi* adlı bitki türüne ev sahipliği yapar.
Alan, başta Akdeniz foku olmak üzere farekuyruklu yediyur (*Myomimus roachi*) ve Avrupa gelengisi (*Spermophilus citellus*) gibi nesli küresel ölçekte tehlike altında bazı memeli türlerini de barındırır. Bölgesel ölçekte tehlike altındaki san lekeli zıpızp (*Thymelicus acteon*) adlı kelebek ÖDA'daki koruma önceliğine sahip türlerdendir.
ÖDA, nesli dünya ölçeğinde tehlikede olan Akdeniz foku (*Monachus monachus*) için önemli yaşam alanlarından biridir.
- **Alan Kullanımı:** ÖDA'nın güneyi sulu ve kuru tarımın yaygın olarak yapıldığı alanlardır. Balıkçılık temel geçim kaynaklarından biridir.
- **Tehditler:** Alanda bilinen bir tehdit bulunmamaktadır.
- **Koruma Çalışmaları:** Gelibolu kemikli Burnu ÖDA'sının güneyi Gelibolu Yarımadası Tarihi Milli Parkı sınırları içinde kalır. Milli park için 1999 sonunda başlatılan uzun devreli gelişme planı çalışmaları ODTÜ Planlama Bürosu tarafından tamamlanmış ve Aralık 2003'te yürürlüğe konmuştur.



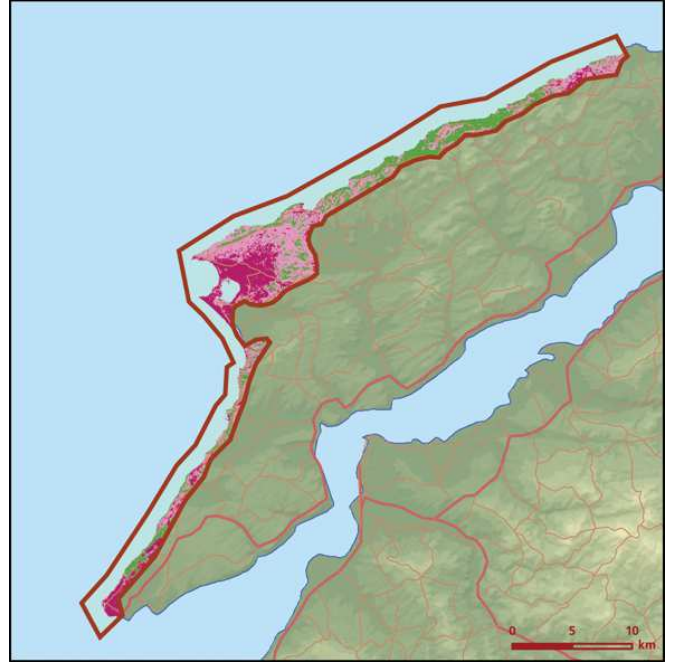
© Cüneyt Oğuztüzün

■ **Yerel İlgili Sahipleri**
Çanakkale Vallisi; Çanakkale İl Çevre ve Orman Müdürlüğü; Gelibolu Belediyesi; Eceabat Belediyesi; 18 Mart Üniversitesi; ODTÜ Şehir ve Bölge Planlama Bölümü; Çanakkale Kuş Gözetim Toplucağı.





■ **Gökmen Yalçın**



Gelibolu Kemikli Burnu önemli doğa alanı topografya haritası



Gelibolu Kemikli Burnu önemli doğa alanı bitki örtüsü haritası

Takson Adı	E	TE	Kırmızı Liste		Popülasyon Büyüklüğü	ÖDA Kriteri
			K	B		
 <i>Dianthus ingoldbyi</i>	1	0	-	CR	Var	A1, A2
 <i>Charadrius alexandrinus</i> - Akdeniz ve Karadeniz	0	0	LC	LC	10-20 Çift (Üreme)	CI
<i>Himantopus himantopus</i> - D. Avrupa ve D. Akdeniz	0	0	LC	LC	Var (Üreme)	CI
<i>Lanius nubicus</i>	0	0	LC	LC	Var (Üreme)	CI
 <i>Monachus monachus</i>	0	0	CR	(CR)	Var	A1, CI
<i>Monachus monachus</i> - Doğu Akdeniz	0	0	CR	(CR)	Var	B1, CI
<i>Myomimus roachi</i>	0	0	VU	EN	Var	A1, A2, CI
<i>Spermophilus citellus</i>	0	0	VU	-	Var	A1, CI
<i>Spermophilus citellus thracicus</i>	0	0	VU	(VU)	Var	B1, B2, CI
 <i>Thymelicus acteon</i> - Anadolu	0	0	-	VU	Var	B1



Trakya gelengisi (*Spermophilus citellus*) © Murat Bozdoğan