

Giresun ve Ordu Kıyıları

DKD001
İzlenmesi Gerekli
Gerileme (-1)



Fındık faresi (*Muscardinus avellanarius*) © Laurens Vogelaers

Yüzölçümü : 56594 ha
Boylam : 38,15°D
Enlem : 40,99°K
Yükseklik : 0 m - 670 m
İl(ler) : Giresun, Ordu
İlçe(ler) : Ordu merkez, Perşembe, Gülyalı, Keşap, Espire, Piraziz, Bulancak, Giresun merkez
Koruma Statüleri : Doğal sit alanı, arkeolojik sit alanı

■ **Alanın Tanımı**: Alan Ordu'nun batısından başlayarak Giresun'un doğusuna kadar devam eden kıyı bölgesini, iki küçük adayı ve buradaki açık deniz alanını içine alır. ÖDA'daki en büyük ada olan Giresun Adası şehir merkezinin iki kilometre doğusunda yer alır. Çallarla kaplı adanın yüksekliği yaklaşık 30 metredir. Ordu'daki Akkuş Adası ise il merkezinin 18 kilometre batısında yer alır ve karadan bir kilometre açıktır.

■ **Habitatlar**: Üreyen kuşlar açısından önemli olan adalar genelde bodur ve seyrek çalılarla kaplıdır. Akkuş Adası'nın yakınındaki Çam Burnu dik kayalıklara sahiptir. Alanın büyük kısmı açık denizdir.

■ **Türler**: Adalarda tepeli karabatak (*Phalacrocorax aristotelis*) ve ÖDA kriterini sağlamamakla beraber gümüş martı (*Larus cachinnans*) üremektedir. Akkuş Adası'nın karşısında bulunan sarp kayalıklarda da tepeli karabatakların ürediği bilinmektedir. Giresun ve Ordu kıyıları kış aylarında da birçok sığına ev sahipliği yapmaktadır. Bu türlerin başında tepeli patka (*Aythya fuligula*), karagerdanlı dalğış (*Gavia arctica*) ve kadife ördek (*Melanitta fusca*) gelir.

Ordu ili Yaraşlı Köyü Kahyaoğlu Mağarası ve Bulancak Demirkapı Mağarası'nda yaşayan Akdeniz nalburunlu yarasası (*Rhinolophus euryale*) ve Bulancak Demirkapı Mağarası'nda yaşayan kirpikli yarasası (*Myotis emarginatus*) bölgede yaşayan ve dünya ölçeğinde tehlike altında bulunan memeli türlerindedir.

Klark kertenkelesi (*Darevskia clarkorum*) ÖDA'da yaşayan ve dünya ölçeğinde tehlike altında bulunan diğer bir türdür.

■ **Alan Kullanımı**: ÖDA'da bulunan adalardan Giresun Adası civarında günübirlik turizm faaliyetleri yürütülmektedir. Akkuş Adası civarı başta olmak üzere tüm kıyı şeridinde balıkçılık yapılır. Kıyı üzerinde ise birçok yerleşim alanı bulunmaktadır. Bu yerleşimleri birbirine bağlayan karayolu sahile paraleldir ve oldukça işlektir.

■ **Tehditler**: ÖDA'nın içinden geçen Karadeniz Sahil Yolu, alanın doğal kıyı ekosistemini geri dönüşsüz olarak yok etmiştir.

Akkuş Adası civarında gece ışıklandırma ile yapılan balıkçılık alanda kuluçkaya yatan kuşların rahatsız edilebilmektedir.

■ **Koruma Çalışmaları**: Giresun bölgesinde yürütülen koruma çalışmaları Giresun Adası için olumlu sonuçlar vermekle birlikte turizm faaliyetlerinin planlı bir şekilde hayata geçirilmesi gerekmektedir.

TÜRÇEK Giresun şubesi ve Doğu Karadeniz Doğa Koruma Federasyonu (KarDoğa) bölgede koruma çalışmaları yürütmektedir. Samsun On Dokuz Mayıs Üniversitesi Kuş Gözlem Topuluğu alanda kuş sayımları düzenlemektedir.



Ordu Kıyısı © Murat Alaç

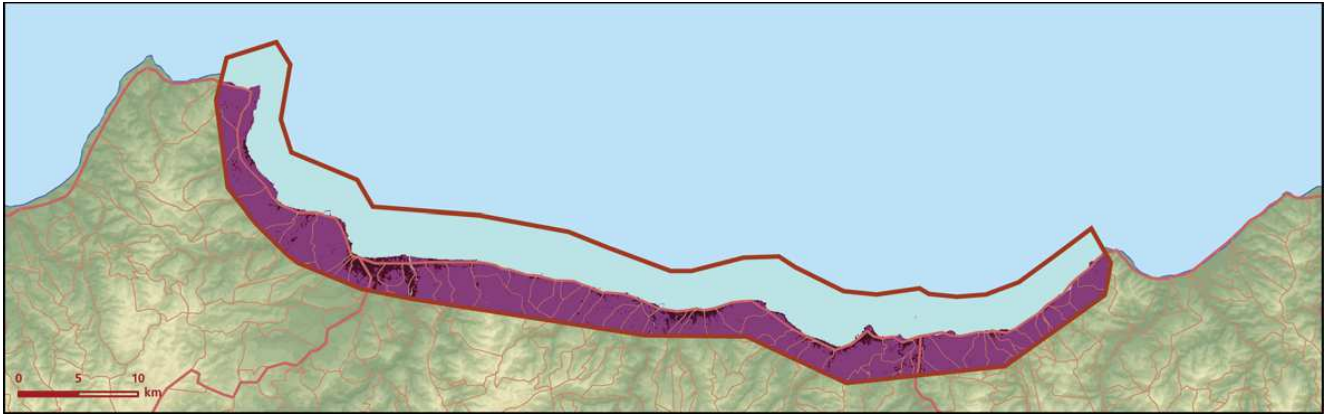
■ **Yerel İlgili Sahipleri**

Giresun İl Çevre ve Orman Müdürlüğü; Ordu İl Çevre ve Orman Müdürlüğü; TÜRÇEK Giresun Temsilciliği; On Dokuz Mayıs Üniversitesi Kuş Gözlem Topuluğu; KarDoğa Federasyonu; TÜRÇEK Giresun Şubesi






■ **Bahtiyar Kurt**



Giresun ve Ordu kıyıları önemli doğa alanı topografya haritası



Giresun ve Ordu kıyıları önemli doğa alanı bitki örtüsü haritası

Takson Adı	E	TE	Kırmızı Liste		Popülasyon Büyüklüğü	ÖDA Kriteri
			K	B		
 <i>Aythya fuligula</i> - O. Avrupa ve Akdeniz	0	0	LC	LC	14550 Birey (Kışlama)	B3, C3
<i>Gavia arctica</i>	0	0	LC	-	609 Birey (Kışlama)	C1
<i>Melanitta fusca</i> - Kafkasya	0	0	LC	(EN)	20 Birey (Kışlama)	B1, B3, C1, C3
<i>Phalacrocorax aristotelis desmarestii</i>	0	0	LC	LC	110 Çift (Üreme)	B3, C1, C3
 <i>Lutra lutra</i>	0	0	NT	-	Var	C1
<i>Miniopterus schreibersii</i>	0	0	LC	NT	Var	C1
<i>Muscardinus avellanarius trapezius</i>	1	0	NT	LC	Var	B2, C1
<i>Myotis emarginatus</i>	0	0	VU	VU	Var	A1, C1
<i>Myotis myotis</i>	0	0	NT	LC	Var	C1
<i>Rhinolophus euryale</i>	0	0	VU	VU	Var	A1, C1
<i>Rhinolophus ferrumequinum</i>	0	0	NT	NT	Var	C1
 <i>Triturus karelinii</i>	0	0	LC	LC	Var	C1
 <i>Darevskia clarkorum</i>	0	0	EN	-	Var	A1, C1
<i>Vipera barani</i>	1	0	-	NT	Var	A2, A4, C1
 <i>Lycaena dispar</i> - Kuzey Anadolu	0	0	NT	-	Var	C1