

Kaş-Kalkan Kıyıları

AKD008
İzlenmesi Gerekli
Aynı (0)



Crocus mathewii © Yasemin Konuralp

Yüzölçümü : 9512 ha
Boylam : 29,50°D
Enlem : 36,21°K
Koruma Statüleri : Doğal sit alanı, arkeolojik sit alanı

Yükseklik : 0 m - 520 m
İl(ler) : Antalya
İlçe(ler) : Kaş

- **Alanın Tanımı**: ÖDA, Antalya'nın batısında Kaş ilçesi ile Kalkan arasında yer alan kıyı şerididir. Girintili çıkıntılı koylar, yarımadalar ve açıklarında ada ve adacıklara sahiptir. Kaputaş, Küçükçakal ve Büyükçakal gibi çok küçük çakıllı kumsallar dışında kıyı dik ve engebeldir. Kuzeyindeki dağ sıraları kalker yapıya sahip olduğundan karstik su kaynakları fazladır.
- **Habitatlar**: Kıyı sıradaglarının alt ve denize bakan bölümleri Türkiye'nin en iyi korunmuş alanlarından biri olup yoğun maki örtüsü ile kaplıdır. Maki örtüsü içinde tüm Akdeniz kıyılarındaki en büyük sütleğen (*Euphorbia* spp.) bireylerine rastlanır. Ayrıca sandal ağacı (*Arbutus andrachne*), defne (*Laurus nobilis*) ve meşe türlerini (*Quercus* spp.) de içerir. Kıyı genelde kayalık olup az sayıda çakıllık plaj da bulunur.
- **Türler**: Bu kıyıları ayrıca dünyada sadece burada bulunan bir bitki türü olan *Crocus mathewii* ve bölgeye endemik *Inula sechmenii* türlerini barındırır. Hassas bitki türleri arasında sayılan *Convolvulus coelestriaeus* ve *Fritillaria latakensis* alanda görülen diğer bitki türleri arasındadır. Nesli küresel ölçekte tehlikede olan Akdeniz foku (*Monachus monachus*) için önemli yaşam ve potansiyel üreme alanıdır. Kıyıda içerideki dağlık bölgelerde yabankeçisinin (*Capra aegagrus*) yaşadığı ve özellikle kışın ve ilkbaharda nisan ayına kadar sahile indikleri de bilinmektedir. Kaş-Fethiye arasındaki Mavi (Deniz) Mağarası'nda nesli küresel ölçekte tehlike altında olan Akdeniz nalburunlu yarasası (*Rhinolophus euryale*) ve Mehely'in nalburunlu yarasası (*Rhinolophus mehelyi*) bulunmaktadır. Toprak kertenkelesi (*Ophiomorus punctatissimus*) adlı sürüngen türünün Teke Yanımadası popülasyonu bölgesel ölçekte önem taşır. Bölgesel ölçekte nesli tehlike altında olan sarı lekeli zıpzıp (*Thymelicus acteon*) kelebek türü alandaki önemli türler arasındadır.
- **Alan Kullanımı**: Yörenin en önemli geçim kaynakları turizm, balıkçılık ve tarımdır. Alanda hemen hemen hiçbir yerleşim olmamakla birlikte başta Kaputaş plajı olmak üzere bazı günübirlik turistik kullanımları mevcuttur. Az sayıda tekneye turlar da düzenlenmektedir. Kaş ve Kalkan'dan gelen küçük kıyı balıkçıları bu alanda bırakma ağları ve paraketa kullanarak balıkçılık

yapmaktadır.

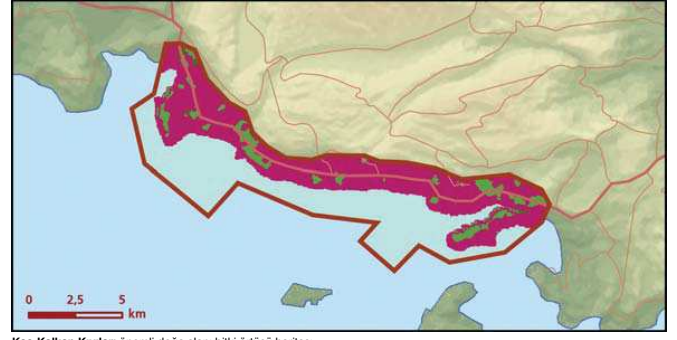
- **Tehditler**: Doğal yaşama yönelik önemli tehdit, artan turizm baskısıdır. İki turistik yerleşim (Kaş ve Kalkan) arasında olan ÖDA; yoğun, kontrolsüz ve kaldırma kapasitesinin çok üstünde tekne gezileri, yoğun plaj kullanımı vb. tehditlerin altındadır. ÖDA'nın doğal özelliği 1960 - 1980 yılları arasında tamamlanan Kalkan-Kaş arasındaki sahil yolu sonrasında hızla bozulmuştur. Yolu genişletilmesine yönelik talepler mevcut olup bunun gerçekleşmesi durumunda kıyı şeridi tamamen tahrip olacaktır. Yoğun olmamakla birlikte orman yangınları, yasadışı su ürünleri avcılığı (dinamit, zıpkın ve "ağ-paraketa" kullanarak aşırı avcılık) ve fok mağaralarına yapılan turistik dalışlar da tehdit oluşturmaktadır.
- **Koruma Çalışmaları**: Sualtı Araştırmaları Demeği Akdeniz Foku Grubu (SAD-AFAG); kıyı şeridini düzenli olarak kanolarla ve yürüyerek taramakta, alanda Akdeniz foku ve denizkaplumbağaları gibi nesli azalan canlı türlerini yaz-kış izlemektedir. Bunun yanında alandaki tehditlerle mücadele etmektedir.

■ **Yerel İhji Sahipleri**
Antalya Valiliği; Kaş Kaymakamlığı; Kaş Belediyesi; Kalkan Belediyesi; SAD-AFAG.





■ **Emrah Bilge, Cem Orkun Kırac, K. Gökhan Türe**



Kaş-Kalkan Kıyıları önemli doğa alanı topografya haritası



Kaş-Kalkan Kıyıları önemli doğa alanı bitki örtüsü haritası

Takson Adı	E	TE	Kırmızı Liste		Popülasyon Büyüklüğü	ÖDA Kriteri
			K	B		
 <i>Convolvulus coelesyriacus</i>	0	0	-	VU	Var	A2, B1
<i>Crocus mathewii</i>	I	I	-	EN	Var	A1, A2
<i>Fritillaria latakienis</i> - Batı Akdeniz	0	0	-	VU	Var	B1
<i>Inula sechmenii</i>	I	0	-	CR	Var	A1, A2
<i>Scabiosa variifolia</i>	0	0	-	EN	Var	A2, B1
 <i>Capra aegagrus</i>	0	0	VU	-	Var	A1, C1
<i>Monachus monachus</i>	0	0	CR	(CR)	Var	A1, C1
<i>Monachus monachus</i> - Doğu Akdeniz	0	0	CR	(CR)	Var	B1, C1
<i>Rhinolophus euryale</i>	0	0	VU	VU	Var	A1, C1
<i>Rhinolophus mehelyi</i>	0	0	VU	VU	Var	A1, C1
 <i>Ophiomorus punctatissimus</i> - Teke Yarımadası	0	0	-	LC	Var	B2, C1
 <i>Thymelicus acteon</i> - Anadolu	0	0	-	VU	Var	B1



Dikenli keler (*Laudakia stellio*) © Bayram Göçmen